Маршрут водного туризма

Слутишки – Даугавпилс – Ликсна - Ницгале

VI – VIII



Фото: Юрис Смалинскис

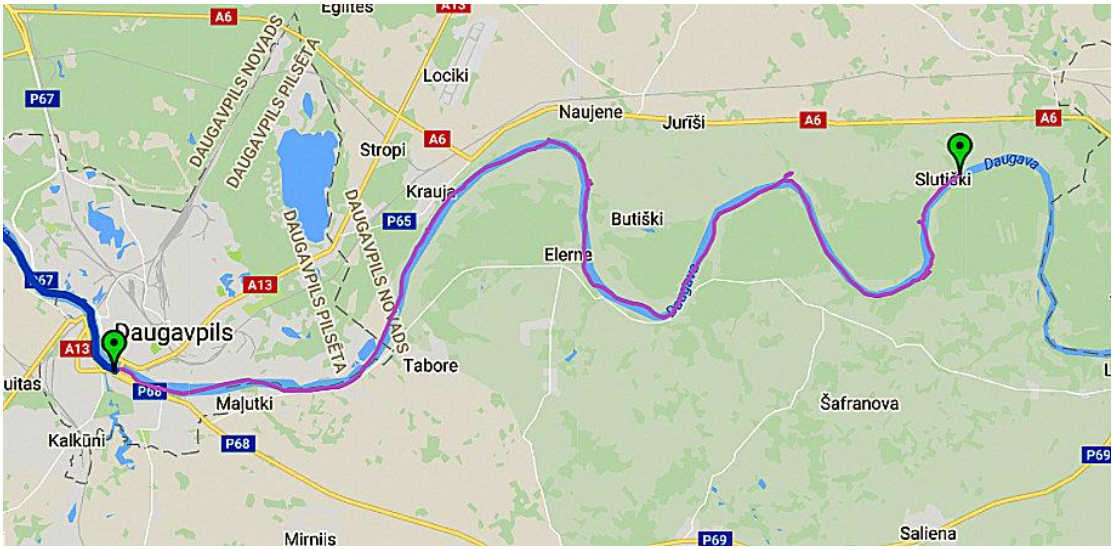

Рисунок 1 – **Часть маршрута: Слутишки – Даугавпилс (38 км).** *Данная картографическая основа изображена лишь для представления. Непрерывная фиолетовая линия отображает пройденный на лодке маршрут с целью обследования, который был зафиксирован с помощью устройства GPS (Garmin, Oregon 450.*

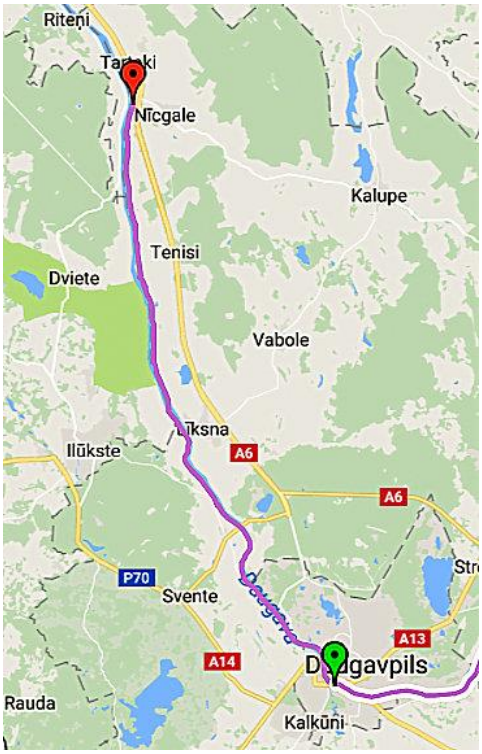

Рисунок 2 – **Часть маршрута: Слутишки – Даугавпилс (38 км).** *Данная картографическая основа изображена лишь для представления. Непрерывная фиолетовая линия отображает пройденный на лодке маршрут с целью обследования, который был зафиксирован с помощью устройства GPS (Garmin, Oregon 450.*

Маршрут: Подходит для активных любителей отдыха на лодках, которых интересуют длительные выезды на лодке на протяжении нескольких дней, во время которых можно увидеть интересные природные, культурные и исторические памятники. Во время сильного ветра на Даугаве могут быть сильные волны, поэтому данное предложение не предназначено для неопытных или начинающих любителей отдыха на лодках. Маршрут не подходит для тех, кто желает отправиться в ленивую и спокойную поездку. Поскольку река в дугах Даугавы часто меняет направление течения, нужно считаться с тем, что в сильный (северный, южный, западный) ветер в некоторых частях маршрута встречный ветер «гарантирован». В таких случаях желательно держаться того берега, со стороны которого дует ветер (в заветрии). Перед или после поездки стоит посетить те туристические объекты, находящиеся в Даугавпилсе или в других местах вдоль реки, которых с лодки нельзя увидеть.

Последовательность маршрута: *Слутишки – Даугавпилс – Ликсна – Ницгале*.

Тип лодки: Рекомендуются каноэ или байдарка, которые быстрее и легче маневрируют в случае встречного ветра. Маршрут можно пройти так же на резиновой лодке или на плоту, но даже при небольшом встречном ветре ими будет сложно (медлительно или даже невозможно) управлять. Маршрут можно пройти так же и на гребной лодке большего размера.

Рекомендуемое время: Июнь – август. В зависимости от погоды маршрут можно пройти и в другое время, например, - осенью, когда желтеют листья.

Длина: ~ 74 км. Маршрут можно продолжить до Ливан (+~ 30 км) или Екабпилса (+ ~ 57 км). Маршрут можно начать в Краславе (+ 30 км) или около Кошковцов (+ 63 км) – вблизи Латвийской и Белорусской границы.

Время: Маршрут на 3 – 4 дня, если использовать каноэ или байдарку. Длина 1 – ого этапа: Слутишки – Даугавпилс – 38 км, длина 2 – ого этапа: Даугавпилс – Ницгале – 36 км. Длительность маршрута будет зависеть от времени на осмотр объектов, типа лодки, количества людей в лодке и их физической готовности, направления и силы ветра, уровня воды, быстроты течения и цели поездки (отдых, спортивные мероприятия, рыбалка и др.)

Степень сложности: Средней сложности (в соответствующих условиях – в затишье или при встречном ветре до 3 м/с), если поездка выполняется как трёхдневный маршрут. В случае сильного ветра – высокой сложности, в зависимости от выбранного водного транспорта.

Отправная точка: Слутишки, между ручьём Путану и деревней Слутишкиу правого берега реки – посадка в лодку и лодочная пристань с понтоном.

Пункт назначения: Ницгале, 0,1 км за католическим костёлом Ницгале, где необустроенно место посадки. Нужно быть готовым к тому, что лодки придётся нести вверх по крутому наклону берега реки. Наверху – подъездная песочная дорога.

Логистика и общественный транспорт: Хоть и недалеко от отправной точки и пункта назначения доступен автобус, удобнее воспользоваться услугами местного пункта проката лодок (лодочный транспорт, пассажирский транспорт до автомобилей, ночлег), или организовать свой транспорт.

Места отдыха для туристов: На этапе между Слутишки и Даугавпилсом есть множество благоустроенных (Слутишки, Васаргелишки, около Динабургской замковой горы) и неблагоустроенных мест для остановки лодки, а на этапе с Даугавпилса до Ницгале – только одно благоустроенное поселение на левом берегу реки у границы Свентского и Пилскалнского посёлков напротив Илуксте. Для кратковременного отдыха можно использовать песчаные отмели на берегах реки, или острова. Конечно, их наличие и доступность зависит от уровня воды в реке, поэтому самое подходящее для поездки по Даугаве это лето и время, когда не было значительных ливней.

Информация: Перед поездкой нужно приготовить карты, информационные материалы (удобно получить в Даугавпилсском Туристическом информационном центре) и навигационные приборы, которые нужно упаковать в водонепроницаемые оболочки.

Расстояние от Риги: Слутишки – 248 км/Ницгале – 194 км.

Нужно знать! Безопасная и ответственная езда на лодке!

- Перед совершением маршрута убедись о подходящем для этой деятельности прогнозе погоды на весь день, потому что на Даугаве на него очень влияет сила и направление ветра.
- Если сила ветра превышает 4 – 5 м/с, на Даугаве образовываются волны, которые могут быть опасны для каноэ и других типов лодок – они могут перевернуться.
- После сильных ливней или весной на Даугаве можно заметить сильное течение. Не переоцени свои возможности!
- Всегда используй жилет, даже тогда, если лодка близка к берегу. На Даугаве мелкие участки быстро переплетаются с глубокими, много где на этапе Слутишки – Даугавпилс встречаются стремнины и небольшие пороги.
- Берегись подводных предметов – камней (в стремнинах, порогах), деревянных фрагментов и других предметов, а также рыболовных сетей;
- Ладь с рыбаками и старайся не пугать рыбу!
- Оцени, предназначен ли данный маршрут для маленьких детей!
- Переплывай Даугаву во всю её широту при соответствующих условиях.

Заботься о своей безопасности и здоровье и безопасности, и здоровье окружающих! Выполняя маршрут, каждый сам несёт ответственность за свою безопасность и безопасность других! Спасательные службы: ☎ 112.

Стоит увидеть и приостановиться!

Маршрут проходит через две особо охраняемые территории (ООПТ). **Природный парк «Даугавас локи»** создан в 1990 году. Целью его создания является сохранение пейзажей долины Даугавы, биологической разновидности и культурно исторических памятников. В 80-ых годах прошлого века долину Даугавы планировали затопить в связи строительством Даугавпилсской ГЭС, но замысел прервали с началом Атмоды (Пробуждения). «Даугавас локи» самая большая ООПТ – часть **охраняемой ландшафтной територии «Аугшдаугава».** На обе территории можно смело отправляться в походы, использовать общественно созданную инфраструктуру (тропы, вышки, места отдыха), ехать на велосипеде, плыть на лодке по Даугаве, наблюдать за птицами, животными, собирать грибы, ягоды, купаться в специально отведённых и оборудованных местах. Маршрут водного туризма по Даугаве так же является своего рода путешествием во времени, так как, после отступления ледников, в нынешнею территорию Латвии «прибыли» первые растения, а за ними последовали животные. И так же для первых людей – охотников, Даугава являлась коридором, по которому они начали обживать «брошенные» ледниками территории. О давнем проживании на берегах Даугавы свидетельствуют замковые горы Динабург, Марковы, Вецрачины и Айзвеиню, а также старинные места поселений.

Начало маршрута находится около **старообрядческой деревни Слутишки**, которую следует осмотреть, сделав её обход. На месте деревни в 15-17 веках находились поселение и кладбище. Во время археологических раскопок на этом месте были найдены старинные вещи литовского происхождения. Во второй половине 17 века в Латвию вошли русские старообрядцы, которые спасались от гонений на этнической родине. Не зная о существовании поселения, они построили свои дома на месте старого кладбища. В наши дни Слутишкам свойственна планировка деревенского типа из построек с обработанными окнами, украшенными дверями и ажурными фасадами свойственными краю Латгале. В **доме старообрядцев в Слутишках** основан музей (**Филиал Науенского краеведческого музея**), где можно ознакомиться с культурной средой и традициями старообрядцев. Данное место советуется исследовать в сопровождении местного гида. С вершины главного берега долины Даугавы открывается один из самых необычных **культурных пейзажей** Латвии. В южном направлении с неё можно увидеть **Слутишский обрыв**. Слутишскую деревню с на 0,6 км дальней замковой с **Марковским городищем** (на левом берегу **ручей Путану**) соединяет примерно 2 км длинная **Марковская позновательная тропа**.

В километре на юге от Слутишской деревни на правом берегу реки находится **Слутишский обрыв**, ограждённый боковыми оврагами Даугавсаргского лука. Наклон склона обрыва составляет 36 градусов, длина 570 м, высота – до 41 м. На склоне обрыва установлена лестница, по которой можно достичь вершину обрыва, где расположена смотровая площадь и благоустроено место отдыха.

В южном направлении Слутишского обрыва виден второй обрыв – **Верверский обрыв (Лысая гора),** который является впечатляющим – около 270 м длинным и до 42 м высоким образованием изгиба левого берега реки –

т.н. образованием Верверского лука. В начале обрыва необходимо отыскать небольшую лесную тропу, которая проходит по крутым склонам обрыва до его вершины.

Своеобразное место на Даугаве, где долина реки между обоими выше упомянутыми обрывами сужается до 500 м, называется **Воротами Даугавы**. Второе такое сужение долины наблюдается между Верверским и Розалишским луками, немного дальше на километр. На пути отдыхающих на лодке Ворота Даугавы являются одним из наикрасивейших мест по течению реки. В некоторых местах заметные **обнажения**, которых образовывают залежи ледника. В свою очередь, в подножье обрыва можно заметить интересные природным образом образовавшиеся **каменные мостовые**. Их легче всего рассмотреть, во время, когда ещё в округе густо не расцвела растительность. Когда в реке низкий уровень воды, на дне реки можно заметить небольшие места с песчаником. На склонах обрывов до сих пор происходят очевидные геологические процессы – при высоком уровне воды на Верверском обрыве наблюдается смыв его основания, а дождь и воды тающего снега смывают вершину обрыва. **Леса склонов**, которые растут в округе обрывов и их ограничивающих оврагов, являются защищаемыми биотопами. Верверский и Слутишский обрывы являются двумя самыми мощными и впечатляющими образованиями берегов долины Даугавы на территории природного парка, а так же одними из самых впечатляющих обрывов речных долин в Латвии. С вершин обрывов открываются одни из наикрасивейших видов Даугавы!

Смотровая вышка в Васаргелишках. С возобновлённой деревянной смотровой вышки открывается один из наикрасивейших видов долины Даугавы, которая ещё совсем недавно была отображена на банкноте 10 лат изданной Латвийским Банком. От реки до вышки необходимо пройти 0,4 км. Из уважения к частным собственностям округа, идти следует вдоль края полей (не топчась по посевам), пересечь маленький ручей и по лестницы забраться на крутой склон правого берега Даугавы.

На следующем луку – луку Бутишку ещё до сих пор в природе заметны следы, где было начато строительство **Даугавпилсской ГЭС**. Одним из исторических событий возврата независимости Латвии было участие учёных и интеллигенции в борьбе против строительства данной ГЭС в середине 80-ых годов прошлого века. Защита среды и связанные с ней мероприятия была одной из ненасильственных видов сопротивления против режима, действующего в то время. Несмотря на общественное мнение, строительство ГЭС всё же было начато. На берегах Даугавы были вырублены леса, созданы песчаные и гравийные залежи, начато строительство дамб. Свидетелем данного события является **гравийный холм Элернес** на левом берегу Даугавы напротив католического костёла в Элерне. Если ГЭС была бы построена, то в наши дни вместо долины Даугавы были бы видны стоячие воды большого водоёма.

Динабургская или Науйенская (Вецпилская) замковая гора является выраженным, около 25 м высоким, рельефным образованием на правом основном берегу Даугавы, окружённым двумя глубокими боковыми

оврагами. На замковой горе сохранились фрагменты замка **Ливонского ордена**. Замок строили на месте латгальского деревянного замка с 1275 – 1277 год. В 13 – 14 веках в связи со своим стратегическим расположением (водный путь Даугавы), это было значимым торговым местом. Что бы пробраться в замок, нужно было пройти через внешний и внутренний предзамки, а так же пересечь подъёмный мост. В замке был двор из гравийных кусков. До середины 16 века замок служил в качестве резиденции Динабургского комтура. В 1561 году, после ликвидации ордена, замок перешёл во власть поляков, а в 1577 году войска Ивана Грозного уничтожили замок. В конце 16 века началось строительство нового укреплённого замка на месте сегодняшнего города Даугавпилс, поэтому Динабург утерял своё стратегическое значение. Во время Северной войны замок был полностью заброшен. В 1996 году на Динабургской замковой горе установили макет замка Ливонского ордена, а в 2015 году возобновили и благоустроили тропы замковой горы. С Динабургской замковой горы открывается просторный и живописный вид на долину Даугавы и на первый из луков Даугавы – лук Элернес. От пристани до замковой горы необходимо пройти 0,2 км.

1.5- 2 км на север от замковой горы Динабурга находиться Юзефова (Йезупова), чьё название произошло от имени помещика Юзефа (Йезупа) Шадурскиса. В свою очередь, её прошлое название - «Науйене» произошло от литовского слова «Naujene» или «Novene». Сегодняшняя Науйене находится в 1 км на севере от Юзефовы. Первое сакральное строение в Юзефове – церковь или капелла была построена во второй половине 17 века. По инициативе и средствам иезуитов и философа Станислава Шадурскиса, в 1782 году там построили новую деревянную церковь. В 1804 году в Юзефове заселились иезуитские монахи, и она стала непостоянным пунктом миссии даугавпилсских иезуитских монахов. Иезуиты там проводили катехизисы – освоение основ учений веры в форме вопросов и ответов. Деревянная церковь сгорела в 1944 году при отступлении немецких войск, но башня церкви продержалась ещё до 1949 года. Не сгорел лом общины, в котором оборудовали молитвенный дом. Его многочисленно перестраивают, устанавливая алтари, покупая картины и пополняя сакральный интерьер. Современный **Юзефовский римско-католический костёл Св. Петра и Павла** создавался с 1934 – 1961 год. В советские года там работал клуб и библиотека. Общине костёл отдали намного позже – в 1989 году. Спустя год произвели ремонт внутренних помещений, в результате чего костёл обрёл свой первоначальный облик. За костёлом открывается обширный вид на долину Даугавы и луком Бутишку. Туристам в начале или после поездки на лодке следует посетить **Юзефовский парк поместья** и **Науйенский краеведческий музей**, в котором находится информационный центр природы.

Крауя – населённое место на правом берегу Даугавы. Можно найти информацию о том, что на этом месте во время Ливонской войны находился лагерь российского войска. Название Поместья Крауи происходит от немецкого *Hof zum Berg – «Поместье гор».* Последними хозяевами поместья до 1 Мировой войны были представители рода графов Шахно. Один из них – Мариан Шахно, в 1910 году построил замок поместья в форме эклектизма. От части разрушенныя он пережил советское время, а до 2002 года сгорел. До

наших дней сохранились лишь стены здания, которые прячутся за густой растительностью. Парк поместья это прогулочное место местных жителей.

Карьер Ругелю. Находится на правом берегу реки около границы края и города Даугавпилса. Даугавпилс во время строительства ГЭС там добывал гравий. В наши дни это популярное место отдыха и плаванья среди жителей его округа.
Даугавпилс (см. далее – *«Объекты осмотра в Даугавпилсе»).*

Костёл Святейшего сердца Иисуса римско-католической общины Ликсны. Костёл был построен в 1909 – 1913 году. Качество использованного в строительстве красного кирпича было низким, поэтому с 1939 года было сменено около 60 000 кирпичей! Несмотря на данный исторический факт, костёл номинирован как один из самых впечатляющих сакральных строений Латвии. В его строительстве применялись декоративные элементы неоготического стиля, а элементы интерьера – алтарь, кафедра, церковные скамьи и изготовленные в наши дни исповедальни сделаны в готической форме. Орган был построен в 1931 году. Костёл пострадал во время 1 Мировой войны и в 1921 году его восстановили. Костёл можно увидеть и с некоторых мест Даугавы.

Католический костёл в Ницгале. Костёл (стиль неоготики) построили по инициативе помещика Генриха Плятера – Зиберга в 1862 – 1863 году, посвятив его рождению Девы Марии. Здание и его интерьер пострадали во время 1 Мировой войны. Его восстановили в 1922 году. Верхняя часть алтаря была перестроена в 1957 году. Несколько лет спустя – в 1961 году был установлен орган. Костёл виден так же со стороны реки. В доме священника путешественники на лодках могут договориться о ночлеге.

Объекты осмотра в Даугавпилсе (Информация подготовлена Даугавпилсским ТИЦ)
Перед или после поездки на лодке стоит один день провести в Даугавпилсе, познавая богатую культуру и культурное наследие второго по величине города Латвии.

1. **Даугавпилсская крепость**. Символ города Даугавпилса. Выдающееся фортификационное сооружение. Единственная крепость 1 половины 19 века в Восточной Европе, которая сохранилась почти без изменений.
2. **Арт-центр имени Марка Ротко.** Многофункциональный центр современного искусства находится в бывшем здании артиллерийского арсенала Даугавпилсской крепости. Единственное место в Восточной Европе, где можно ознакомиться с оригиналами работ Марка Ротко.
3. **Историческая экспозиция нарядов «Сундук воспоминаний».** Здесь можно осмотреть наряды и аксессуары начала 20 века.
4. **Центр летучих мышей в Даугавпилсе.** Даугавпилсская крепость – самое значительное в Латвии место зимовки летучих мышей. Здесь создана экспозиция, посвященная летучим мышам. Для групп (не более 10 чел.) предлагают принять участие в дневных или ночных экскурсиях (май – сентябрь). Посещение по предварительным заявкам.

5. **Латгальский зоосад**. Здесь, в искусственно созданных джунглях, ползают пятнистые питоны, на берегу принимают солнечные ванны крокодиловые кайманы, по лианам весело скачут макаки, плавают, свистят, ползают, прыгают и летают многие другие тропические животные.
6. **Центр любознательности «Zinoo Daugavpils».** Наука для детей в наглядной и понятной форме. Захватывающие и образовательные занятия и необычные эксперименты.
7. **Парк Дубровина**. Находится между улицами Ригас и Парадес. В обустройстве парка активное участие принимал Павел Дубровин, который с 1876 по 1890 год занимал пост городского головы. Парк носит имя Дубровина, а рядом с фонтаном установлен памятник в его честь.
8. **Даугавпилсский краеведческий и художественный музей.** Один из старейших музеев (1938) Латгале. Расположен в великолепном здании (1883). В музее можно ознакомиться с культурно-историческими и природными экспозициями, а также осмотреть тематические выставки.
9. **Солнечные часы**. Находятся в сквере Даугавпилсского Университета. Солнечные часы были созданы в 1910 году по проекту учителя физики Двинского (Даугавпилсского) реального училища Аркадия Яськова.
10. **Сквер поэта Андрея Пумпура.** Расположен напротив Дома единства. Создан во второй половине 19 века. В сквере установлен бюст поэта Андрея Пумпура, находится фонтан «Девочка с лилией», православная часовня Св. Александра Невского и памятник невинным жертвам красного террора.
11. **Дом единства**. Здание Дома единства построено в 1937 году по предложению президента страны Карлиса Улманиса на пожертвования и выделенные государством средства. Сейчас в нём расположены Даугавпилсский театр, Центр латышской культуры, Латгальская центральная библиотека, туристический информационный центр, Музей шмаковки, Латышский дом, информационный центр США и др.
12. **Музей шмаковки.** Предлагает занимательный рассказ о древнейшем алкогольном напитке Латгале - шмаковке, рецепт которой является составной частью кулинарного наследия. Экскурсии, дегустации и сувениры.
13. **Исторический центр Даугавпилса и улица Ригас**. Это памятник градостроительства государственного значения. Историческая застройка города относится к 19 веку и осуществлялась в соответствии с проектом, утвержденным в Санкт-Петербурге в 1826 году. Даугавпилс – один из немногих латвийских городов, который может гордиться уникальной застройкой эпохи классицизма и эклектизма, формирующей единый ансамбль. Во время неспешной прогулки по ул. Ригас можно не только полюбоваться фасадами старинных домов, но также совершить покупки и, никуда не торопясь, насладиться вкусной пищей. На против 1-го почтового отделения (Ул. Ригас, 42а) можно увидеть скульптуру болотной черепахи. В конце улицы, напротив железнодорожного вокзала расположены водные каскады.
14. **Escape Room - квест-комната**. Escape room - это интеллектуальное развлечение для команд (2 - 5 чел.). Посещение по предварительным заявкам.
15. **Синагога и музей «Евреи в Даугавпилсе и Латгале».** Даугавпилсская синагога «Кадиш» построена в 1850 году. Здесь находится музей «Евреи в Даугавпилсе и Латгале». Посещение по предварительным заявкам.
16. **Даугавпилсский дроболитейный завод**. Это старейшее производство боеприпасов (1885) в Северной Европе и единственный такого рода завод в

Балтии. Здесь предложат осмотреть историческую экспозицию, дроболитейный цех, подняться на уникальную башню высотой 37 метров, под которой расположен охлаждающий колодец глубиной 19 метров.

17. **Экспозиция истории медицины**. Это единственная экспозиция в Латгале, широко отображающая тему истории медицины. Расположена в помещениях Даугавпилсского медицинского колледжа. Обязательна предварительная запись.
18. **Церковная горка**. Это уникальное место, где на сравнительно небольшой территории располагаются храмы основных 4 конфессий Латгале. Храмы являются архитектурной доминантой Даугавпилса.
19. **Центр гончарного искусства**. Предлагает возможность ознакомиться с культурным наследием Латгале – керамическими и гончарными традициями.
20. **Защитная дамба**. Защитная дамба – это уникальное 6-километровое инженерное сооружение вдоль берега Даугавы, которое не только защищает город от наводнений, но и одновременно является дорогой. Защитная дамба построена в 1830–1841 гг. по проекту военного инженер-капитана Павла Мельникова. В самых высоких местах дамба возвышается над уровнем воды в реке на 9 метров.

Услуги на берегах Даугавы:

Туристический информационный центр Даугавпилса, ул. Ригас, 22а (Дом единства, Даугавпилс, *+371 65422818, +371 26444810, turisms@daugavpils.lv, www.visitdaugavpils.lv*)

Культурно-информационный центр Даугавпилсской крепости, ул. Николая, 5 *(Даугавпилсская крепость), +371 65424043, +371 28686331, cietoksnis@daugavpils.lv* **)**

Прокат лодок (🚤), ночлег вблизи реки (🏠):

Прокат лодок „Mučas”, *ул. Иса, 1, +371 28344394, www.laivunoma.com*

Прокат каяков *+371 29839631, +371 29965098, www.facebook.com/sotkajakarimaj*

- 🚤 🏠 Кемпинг „Ozianna”, Даугавпилсский край, Науйенская волость, + 371 29182474, www.piedaugavas.lv, info@piedaugavas.lv;
- 🚤 Прокат лодок и плотов, Даугавпилсский край, Науйенская волость, Вилюши, + 371 29493121, www.plostilatgale.lv, ilmars.lociks@inbox.lv;

Магазины: Науйене, Крауя, Даугавпилс, Ликсна, Ницгале.
Кейтеринговые компании: Даугавпилс.

 Начало маршрута у Слутишки Фото: Юрис Смалинскис	 Вид со Слутишского обрыва Фото: Юрис Смалинскис
 Вид с Верверского обрыва Фото: Юрис Смалинскис	 Даугава. Розалишский лук. Фото: Юрис Смалинскис
 Даугава около Васаргелишки Фото: Юрис Смалинскис	 Вид с Васаргелишской смотровой вышки. Фото: Юрис Смалинскис
 Вид с Динабургской замковой горы Фото: Юрис Смалинскис	 Даугава около Динабургской замковой горы Фото: Юрис Смалинскис

 Даугава у Даугавпилса Фото: Юрис Смалинскис	 Даугава у Даугавпилса. Фото: Юрис Смалинскис
 Даугава у Даугавпилса (железнодорожного моста) Фото: Юрис Смалинскис	 Даугава Фото: Юрис Смалинскис
 Даугава около Ницгале Фото: Юрис Смалинскис	

Маршрут разработал Юрис Смалинскис. Маршрут разработан в соответствии с условиями заключённого с Агенством развития туризма и информации Даугавпилсского городского самоуправления договора, и он исследован в начале августа 2017 года на лодке. Ситуация маршрута соответствует с констатированной ситуацией во время исследований маршрута. Если маршрут будет публикован полгода или более длительный период после того, как он сдан, необходимо актуализировать происходящею ситуацию.